




[illegible]

<div><div><div>A-14</div></div><div><div>A-7</div></div><div><div>A-7</div></div><div><div>A-7</div></div><div></div></div>	Legenda:			
	proj. oznakowanie pionowe			
	istn. oznakowanie pionowe			
	znaki do likwidacji lub zakrycia			
	zakres robót			
Inwestor:	Zarząd Powiatu Nowosądeckiego 33-300 Nowy Sącz ul.Jagiellońska 33			
Obiekt:	Przebudowa i rozbudowa drogi powiatowej nr 1541K odcinek w km 2+782,00 - 3+545,00 w m. Kiczka		Przedmiot rysunku: Projekt czasowej organizacji ruchu	
Localizacja:	woj.Malopolskie, gmina: Łącko obrętk: 121009_2.0010			
Projekt oznakowania	Nr. rysunku:	Skala:	Data:	
	2. 7	1:1000	IV 2025	
IMIĘ I NAZWISKO	PODSIS			
PROJEKTANT (branza drogowaj): mgr inż. Paweł Haraf upr:proj.MAP/007/PBD/16				